

ALLEGATO "PREMESSE – CAP. II"

Figura 1 - Attori della pianificazione territoriale

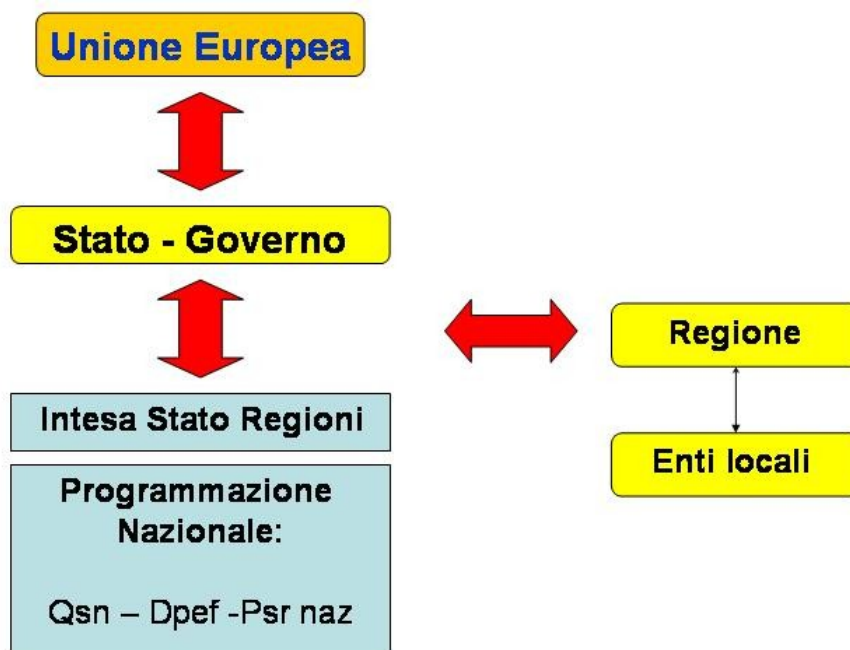


Figura 2 - Schema semplificato degli attori che interagiscono nell'ambito del territorio



Le caselle in arancio indicano i settori di intervento scelti per la matrice

Figura 3 - Schema logico organizzativo dei piani territoriali e dei programmi economici

I piani della matrice informativa del distretto idrografico dell'Appennino centrale

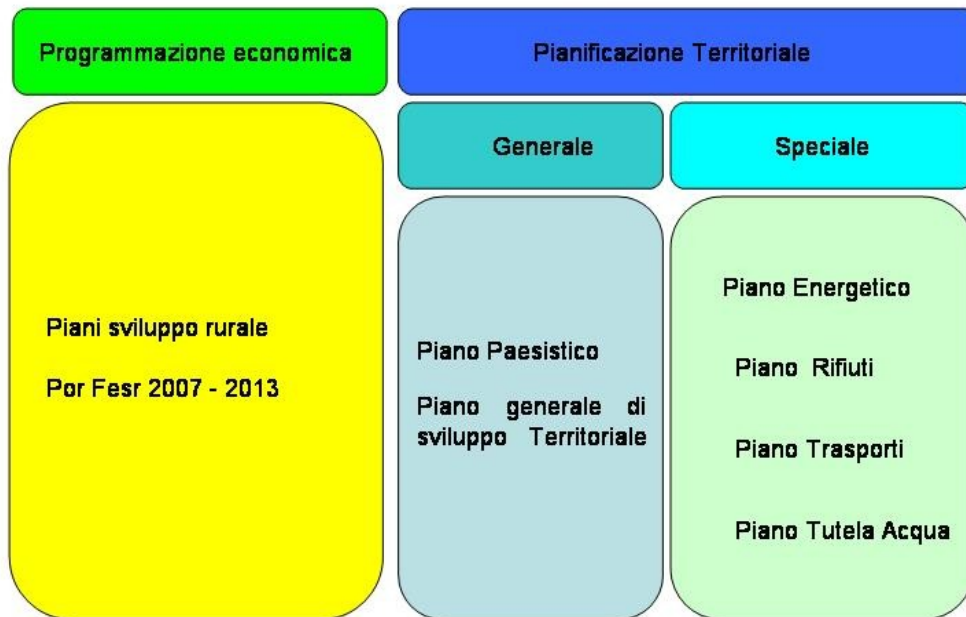
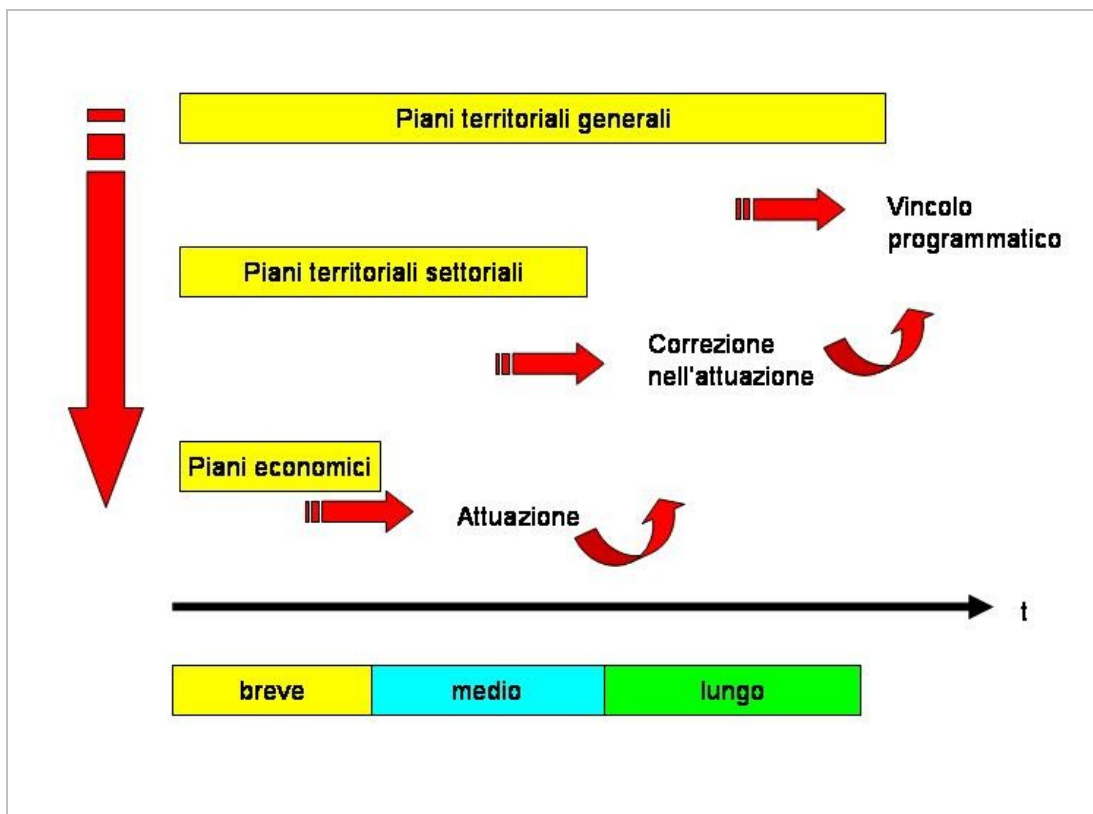


Figura 4 - Schema logico di coordinamento dei piani territoriali ed economici



Per ulteriori approfondimenti si può fare riferimento allo studio “Analisi economiche nell’ambito della pianificazione di bacino”, www.abtevere.it/attivita/piani_insvolg/PS10/PS10.htm , effettuato dall’Università degli Studi di Roma “La Sapienza” – Facoltà di Economia, nell’ambito della relativa convenzione sottoscritta con l’Autorità di Bacino del Fiume Tevere.