





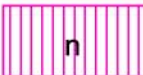
**TAV. 2 - Legenda : Tipologie e localizzazione delle concessioni**

*maggio 2007*

**Concessioni esistenti rilevata dal VAMS (2004)**

-  Concessione per struttura mobile
-  Concessione per struttura galleggiante e/o attracco

**Richieste di concessione in itinere (presso l'Autorità di Bacino del Fiume Tevere)**

-  Nuova richiesta di concessione (individuazione areale)
-  Rinnovo della richiesta di concessione (definizione areale)
-  Regolarizzazione della richiesta di concessione (individuazione areale)
-  Richiesta di concessione per ampliamento (individuazione areale)
-  Nuova richiesta di concessione (individuazione puntuale)
-  Rinnovo della richiesta di concessione (individuazione puntuale)
-  Regolarizzazione della richiesta di concessione (individuazione puntuale)

 Perimetro del corridoio fluviale

 Area golenale

 Fiume Tevere