

Autorità di Bacino del Fiume Tevere
Piano di Gestione del
Distretto Idrografico dell'Appennino Centrale
Prima individuazione dei corpi idrici superficiali
Acque interne



EMILIA-ROMAGNA

MARCHE

TOSCANA

UMBRIA




ABRUZZO

LAZIO

MOLISE

CAMPANIA

Legenda

-  reticolo del PGD
-  laghi, invasi e acque di transizione
-  sottobacini

