



AUTORITA' DI BACINO DEL FIUME TEVERE

**RESOCONTO DELLA RIUNIONE DEL 16 LUGLIO 2009 DEL DISTRETTO IDROGRAFICO
DEL'APPENNINO CENTRALE.
PIANI DI GESTIONE ART. 13 DIRETTIVA QUADRO DELLE ACQUE.**

Oggi, 16 luglio 2009, presso la sala Europa del Ministero dell'Ambiente e della Tutela del Territorio e del Mare si è svolta la riunione del tavolo tecnico istituzionale, indetta dall'ufficio di Gabinetto del Ministero dell'Ambiente del Territorio e del Mare (MATTM), per un aggiornamento sul lavoro svolto dalle Autorità di Bacino in collaborazione con le Regioni, anche al fine di esaminare eventuali problematiche emerse nelle attività sino ad oggi condotte.

Sono presenti le Amministrazioni di cui all'elenco allegato.

Apri i lavori la Dottoressa Bernadette Nicotra anticipando la prossima presenza del sottosegretario Onorevole Roberto Menia, improvvisamente chiamato ad altri impegni presso il Ministero dell'Economia.

La dottoressa Nicotra ringrazia per la presenza odierna le Regioni intervenute e sottolinea l'importanza dell'incontro che rappresenta una prima validazione del percorso intrapreso insieme fin dal mese di marzo e che condurrà all'approvazione dei Piani di Gestione entro la fine dell'anno in corso, fermo restando che i Piani di Gestione hanno una evoluzione nel tempo secondo quanto stabilito dalla direttiva 2000/60/UE.

Per l'esposizione puntuale dei contenuti del Piano di Gestione del distretto dell'Appennino Centrale passa la parola all'Ingegnere Giorgio Cesari, Segretario Generale dell'Autorità di Bacini del fiume Tevere.

Il Segretario Generale espone, con l'ausilio di una presentazione Power Point (www.abtevere.it/distretto/pdg/documenti/part_pubb/Presentazione_AB_T_MATTM_160709.pdf), il lavoro sino ad ora svolto.

Al termine dell'esposizione la dottoressa Nicotra, nel compiacersi con l'Autorità di bacino per l'ottimo lavoro svolto, invita i rappresentanti regionali ad intervenire.

L'ingegnere Angelo Viterbo, in rappresentanza della Regione Umbria, ringrazia l'Autorità di Bacino per l'attività svolta e la grande disponibilità avuta rispetto alle esigenze del territorio umbro, che ha ospitato volentieri gli incontri di partecipazione pubblica programmati.

Pone tuttavia l'accento su di un aspetto molto oneroso per la Regione Umbria, che si trova a dover affrontare le attività di monitoraggio con le poche risorse trasferite dal Ministero ed auspica che in futuro si possa invertire questa tendenza.

Prende la parola il dottor Paolo Boccardi, rappresentante della Direzione Generale Salvaguardia Ambientale - MATTM -, il quale auspica che le informazioni contenute nel piano di gestione possano essere importate nel Portale Cartografico Nazionale del Ministero. Ricorda, altresì, che la stessa direzione sta curando i rapporti con lo stato della Città del Vaticano, attraverso le opportune relazioni diplomatiche, così come richiesto dall'Autorità di Bacino del Tevere.

La dottoressa Liliana Cortellini, della Direzione Qualità della Vita - MATTM -, nell'apprezzare il lavoro presentato pone l'accento sugli aspetti di maggior rilievo del Piano di Gestione ai fini della successiva presentazione presso la comunità locali, la necessità della riduzione dall'inquinamento chimico delle

acque, l'adozione di idonee misure nel settore agricolo, raccomandando di porre la massima attenzione nella cosiddetta idromorfologia del distretto.

Arriva il Sottosegretario Onorevole Roberto Menia che salutando i presenti, augura loro buon lavoro, sperando di potersi trattenere anche oltre.

La dottoressa Caterina Sollazzo della Direzione Qualità della Vita – MATTM - nell'apprezzare il lavoro svolto richiama la necessità dell'obiettivo importante da conseguire entro la fine dell'anno, adottando dei piani di gestione il più possibile rispondenti alle criticità evidenziate in sede comunitaria, dove la maggiore attenzione è posta sulla tipizzazione ma soprattutto sul monitoraggio, come imprescindibile strumento per il conseguimento degli obiettivi posti dalla Direttiva.

L'Ingegnere Giorgio Cesari ringrazia i rappresentanti del Ministero per i preziosi suggerimenti forniti.

Prende la parola il dottor Giorgio Bortone, rappresentante della Regione Emilia Romagna, che pur rappresentando una porzione del territorio molto limitato all'interno del Distretto Idrografico dell'Appennino centrale, manifesta un grande apprezzamento per il lavoro svolto, che ha richiesto grandi sforzi per mettere a sistema tutta la pianificazione sin ora adottata per renderla fruibile all'interno del Piano di Gestione.










Ricorda, infine, l'importanza dei Piani di Tutela delle acque come strumenti centrali nella pianificazione della risorsa idrica, anche se non del tutto aderenti alla Direttiva 2000/60/UE.

Assume la parola l'Ingegnere Gilda Ruberti, rappresentante della Regione Toscana, che rimarca la grande e fattiva collaborazione avuta in questi mesi con l'Autorità di Bacino nel tentativo, a suo avviso riuscito, di coniugare tutta la pianificazione esistente in materia con gli obiettivi dei Piani di Gestione.

Interviene infine l'Avvocato Xavier Santiapichi, in rappresentanza della Commissione VAS del Ministero dell'Ambiente e della Tutela del Territorio e del Mare, il quale testimonia il lavoro e la collaborazione avuta nei mesi passati con tutte le Autorità, che proseguirà con il coinvolgimento delle Regioni nel mese di settembre.

La dottoressa Bernadette Nicotra ringrazia per gli interventi i rappresentanti delle Regioni e del Ministero manifestando soddisfazione ed apprezzamento per l'odierna riunione, rappresentando, inoltre, che il Ministero aveva consapevolezza della complessità delle attività necessarie all'elaborazione dei piani di gestione ed oggi ha la certezza che le attività condotte sono aderenti a quanto richiesto dalla Direttiva europea grazie anche alla preziosa collaborazione delle Regioni attraverso i rispettivi Piani di Tutela, che hanno costituito un'importante mole di informazioni e che nel segno della continuazione di questa virtuosa sinergia consentiranno il puntuale adempimento delle incombenze comunitarie.

Riunione del 15 luglio 2009 ore 9:00
 Discorso geografico Appennino centrale
 Piano di gestione rifiuti B. Diferenzia Quadro sulle Asque

NOME	ENTE / SOCIETA	TELEFONO	FAX	INDIRIZZO E-MAIL	FIRMA
GIORGIO CERRI	AMBITO BRENO TENERE	06/4249201	06/4249300	giorgio.cerri@adstren.it	
Paolo Boccarri	MATH-DSA	06/57223082		boccarri.paolo@vicubati.it	
HARLENO VITIELLO	REGIODE HOUSE	0874/429790	0874/429796	harlenov@gmail.com	
MARIA BARGENTINI	REG. VD SCALIA	055 4383902	4383083	mariab.bargentini@regione.toscana.it	
SILVA RUBERTI	REGIONE TOSCANA	055 4383180	055 4383137	silva.ruberti@regione.toscana.it	
DI PAOLO ANOSTO	REGIONE ABRUZZO	3357141931			
MARINA CALOCCIO	REGIONE VALLE D'AOSTA	335/5762144		MARINA.CALOCCIO@regione.vd.it	
GIANCARLO MARASOTTO	REGIONE UMBRIA	0755043774	-2732	giancarlo.marasotto@regione.umbria.it	
GIUSEPPE PASORA	REGIONE EMILIA	051/5226065	6991	GIUSEPPE.PASORA@REGIONE.EMILIA-ROMAGNA.IT	

Riunione dal 16 luglio 2009 ore 9:00
 Discorso tecnologico Appannino centrale
 Elenco di gestione affidato al Direttore Claudio Silla Acque

NOME	ENTE / SOCIETA	TELEFONO	FAX	INDIRIZZO E-MAIL	FIRMA
PAULINA DI GIUSEPPE	VERONAR ASSUTIS	3381458600		salmas.dilgarp@regione.abruzzo.it	
CARSTEN PAVISE A	CONI. IAS			carstene@unifraconci.it	
TIZIANA GUIDA	MATTM - DDS	0657228646	0657228605	guida.tiziana@ambiente.it	
PETRO COLONNA	MATTM - BdlV	0657225119			
FRANCESCO MERZIZI	MATTM DDS	0657228606	0657228605		
Valeria Sobolek	MATTM BdlV	0657228651	0657225197	valeria.sobolek@ambiente.it	
Rosario Costello	MATTM BdlV	0658225188	0658225197	costello.rosario@ambiente.it	
CATTENA CLAUDIO	Regionale Lazio	0651689172	06510779278	cattena@regionelazio.it	